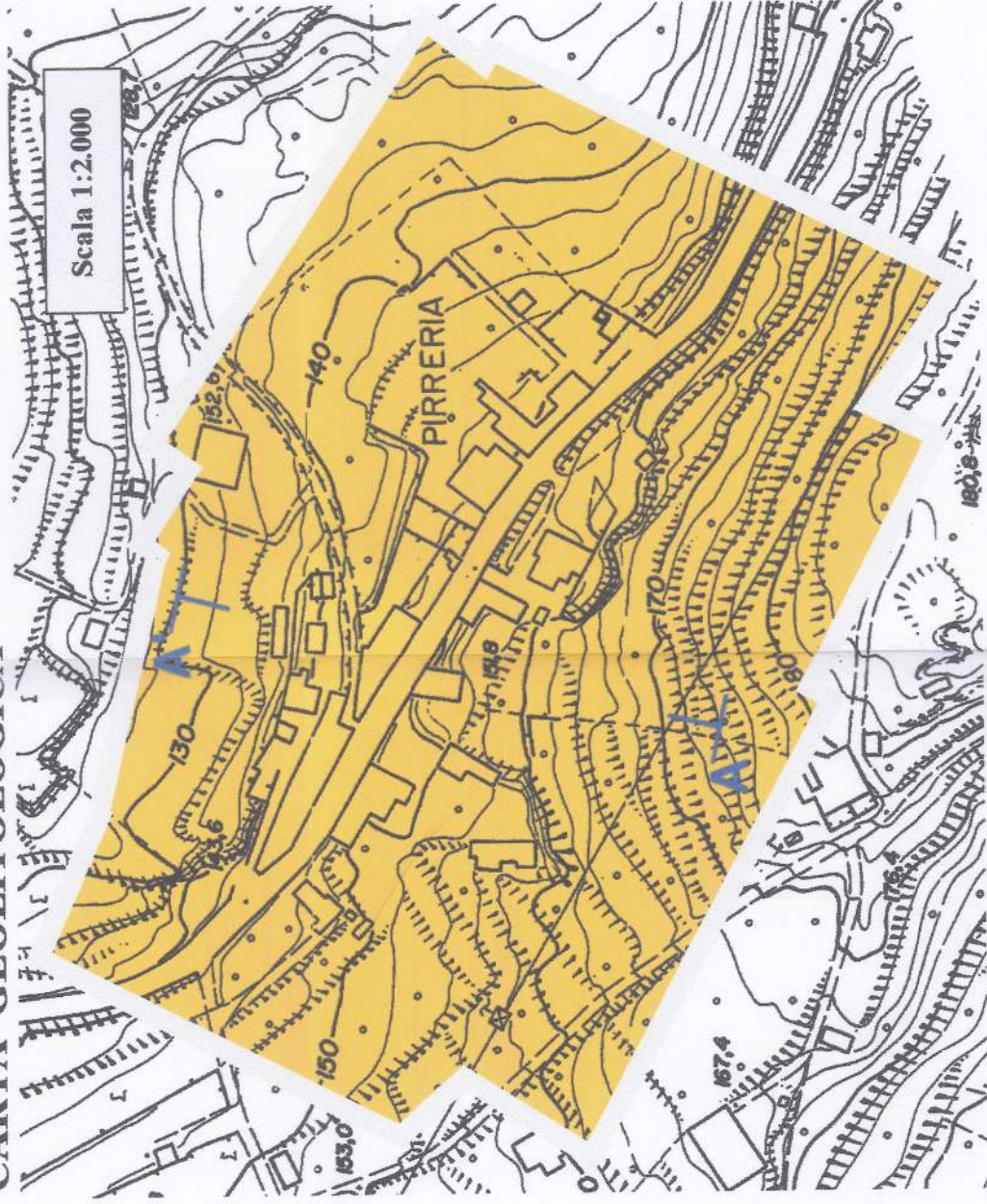


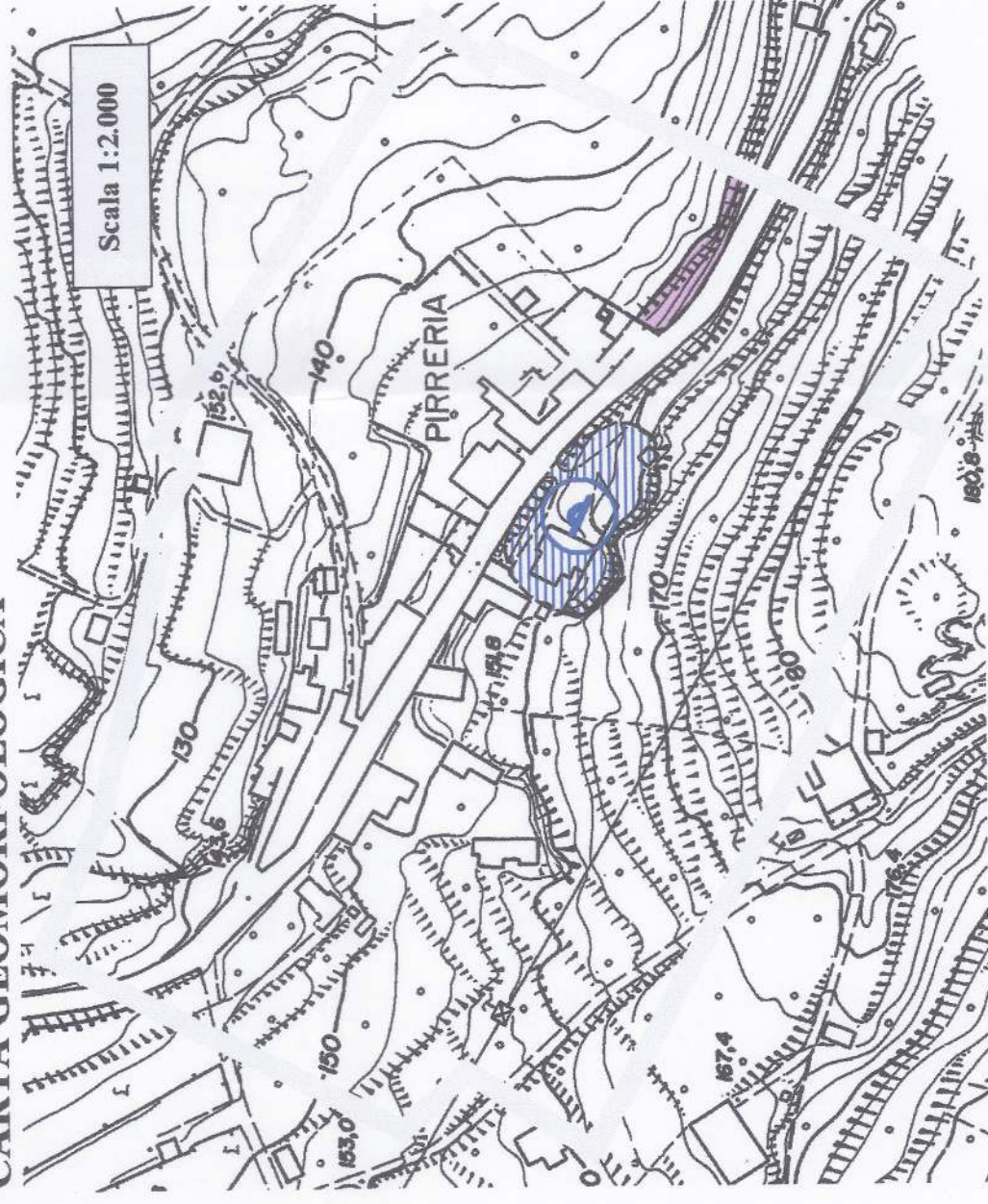
CARTA GEOLITOLÓGICA



Calcareni e sabbie :
calcareni e sabbie fossilifere bianco-giallastre
a stratificazione incrociata o piano -parallela.
(PLIOCENE SUP.-PLEISTOCENE)

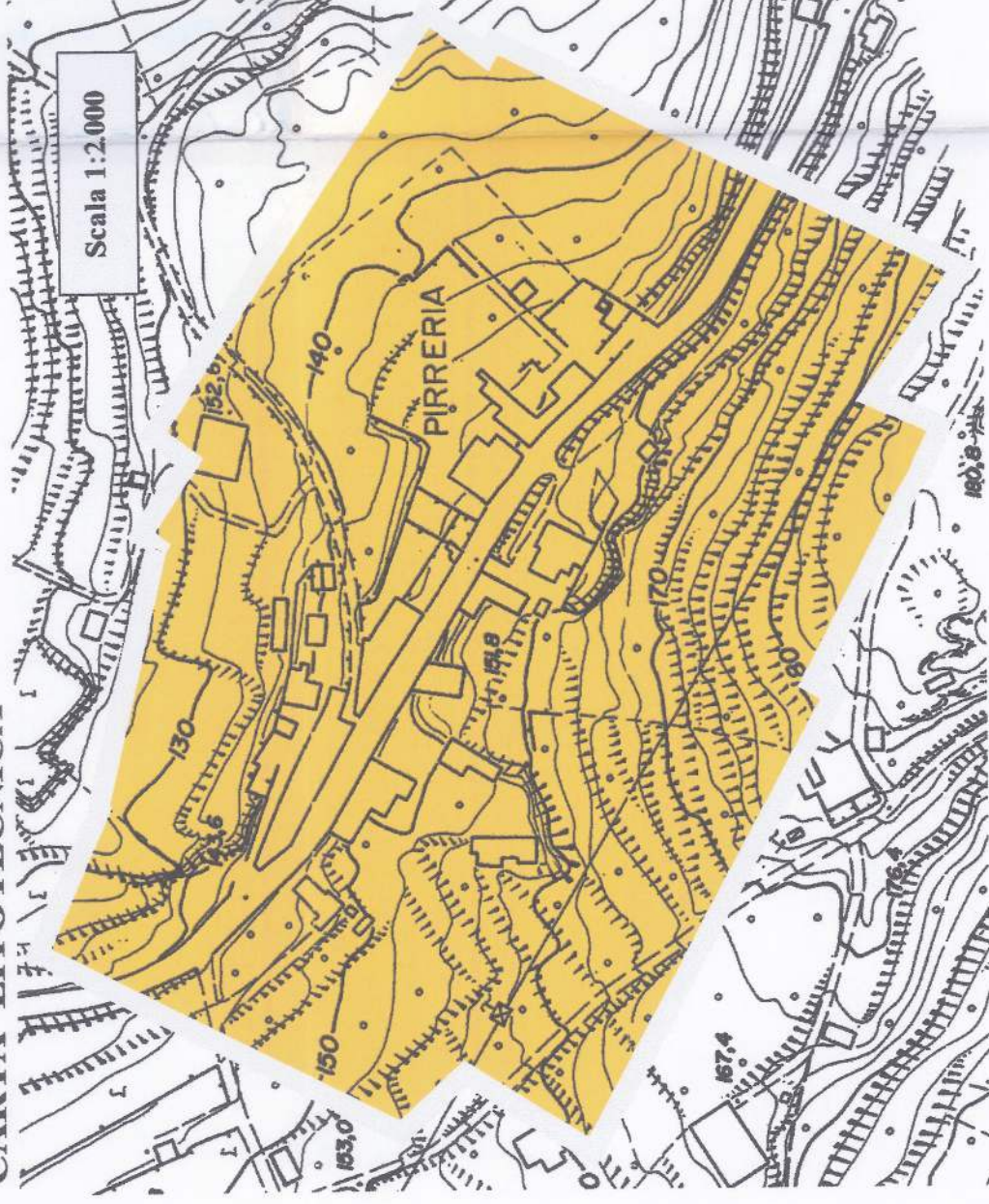
A—**A'** Traccia sezione geolitologica

CARTA GEOMORFOLOGICA



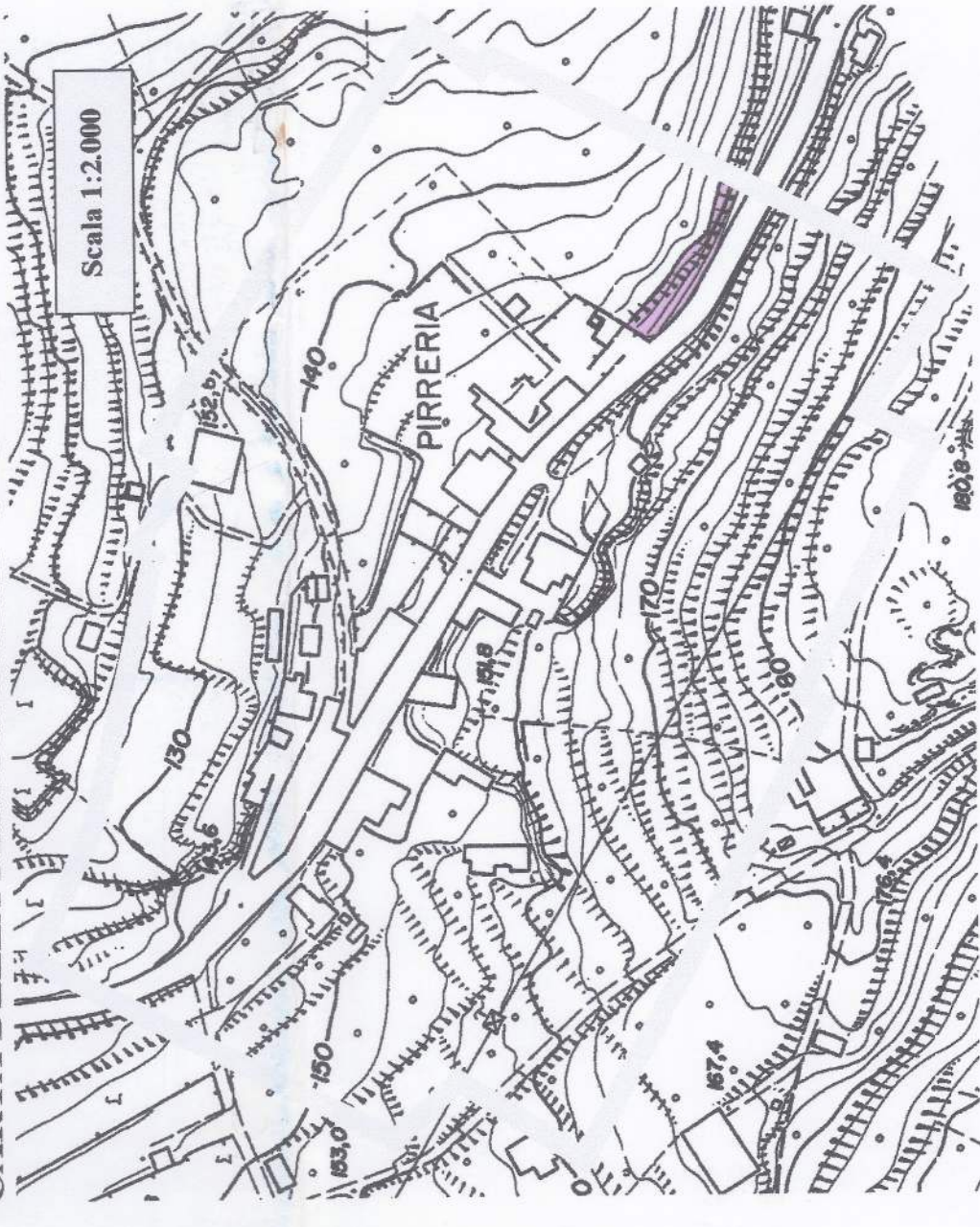
AGENTE MORFODINAMICO	FORMA O PROCESSO	SIMBOLO	STATO DI ATTIVITA'	
			Attivo	Quiescente
Gravità	Scarpiata			*
Processi antropici	Cava			*



CARTA LITOTECNICA



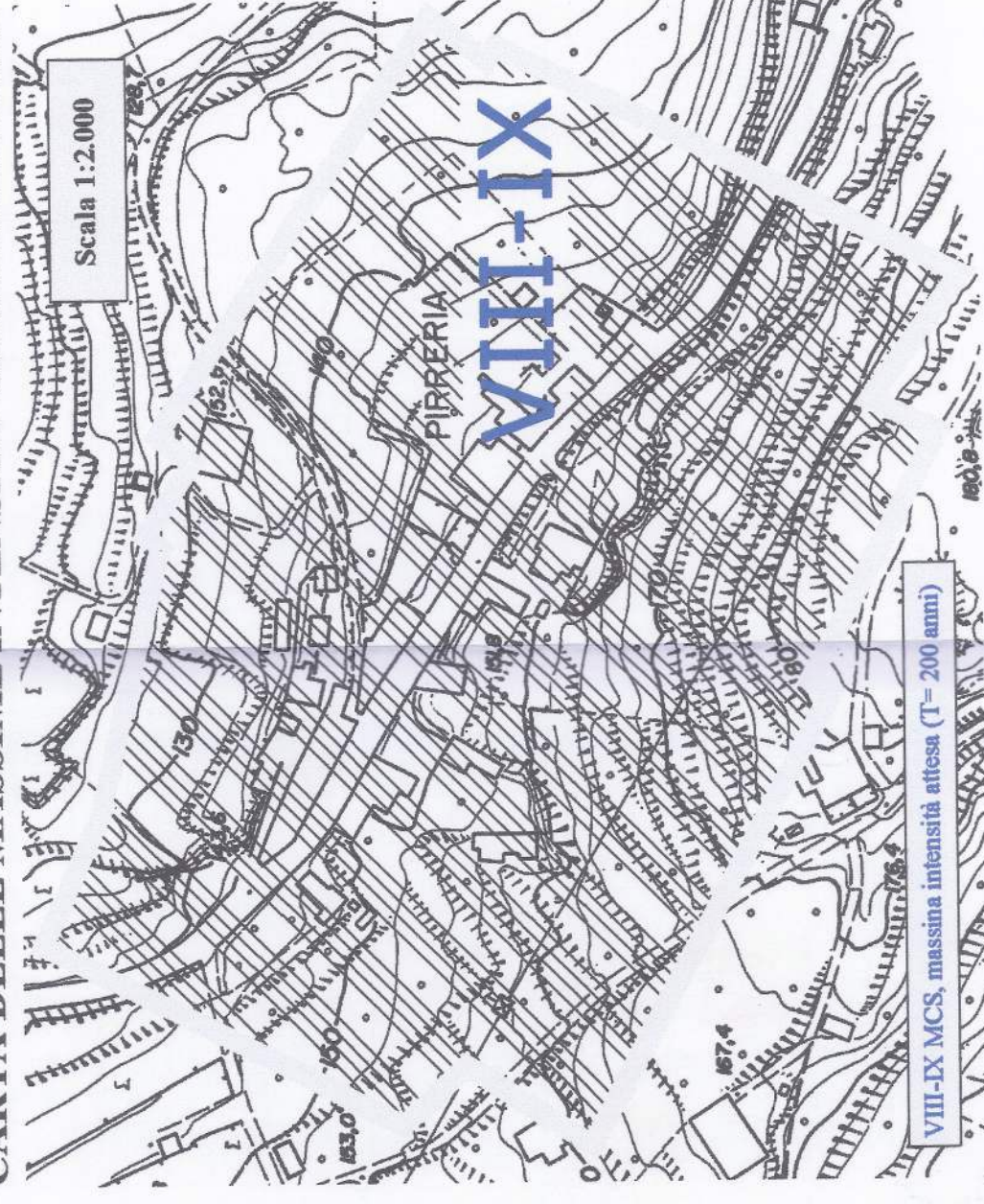
Calcarenitì e sabbie :
Calcarenitì e sabbie fossilifere bianco-giallastre a stratificazione incrociata o piano-parallela.
- Calcarenitì fratturate e sabbie addensate ;
- $F = 32^{\circ}-35^{\circ}$ - $g = 1.90-2.10$ t/mc - $c = 0.00-0.2$

CARTA DELLA PERICOLOSITA' GEOLOGICA E SISMICA




CLASSIFICAZIONE DELLE AREE CARTOGRAFATE	SIMBOLO	PERICOLOSITA' GEOLOGICA			PERICOLOSITA' SISMICA		
		ALTA	MEDIA	BASSA	ALTA	MEDIA	BASSA
Scaricate							
Aree non penalizzate da fattori geomorfologici, strutturali, geotecnici, idrogeologici e sismici							

CARTA DELLE MASSIME INTENSITA' SISMICHE A I ESE



SEZIONE GEOLITOLÓGICA Scala 1:500



COMUNE DI SAN PIER NICETO

(PROVINCIA DI MESSINA)



IL PRESENTE DOCUMENTO COSTITUISCE ALLEGATO N. <u>57</u> AL D.D.G.	000916	16 SET. 2008
--	--------	--------------

Aree urbanizzate e/o di futura espansione

**PIANO REGOLATORE GENERALE
AREE URBANIZZATE E/O DI FUTURA
ESPANSIONE**

-TAV. XI ~ LOCALITA' PIRRERA -

COMUNE DI SAN PIER NICETO

(PROV. DI MESSINA)

"Copia conforme all'originale, adottato con delibera
Commissariale n.3 del 27.01.2005 e allegato e parte
integrante dell'atto."

Sten. Dico. Nicola B.

06 LUG. 2005

IL SEGRETARIO COMUNALE
Dott.ssa Cicerò Vincenza

Il Geologo Giuseppe Ruggeri

IL RESPONSABILE DEL PROCEDIMENTO
geom. Francesco Maio

25

S. Cotrone (Consulente)